

1 Stadhuis/bureau voor toerisme

Het uit twee verdiepingen bestaande leistenen gebouw werd in 1906 gebouwd en weerspiegelt met zijn geaccentueerde middelste gedeelte het zelfbewustzijn van de burgerij aan het begin van de 20e eeuw. In het boogportaal bevindt zich het wapen van Saarburg. Een klokkenspel van de klokkengieterij Mabilon weerklinkt om ieder half en vol uur. Op de andere zijde, op de huidige Fruchtmart, bevond zich de bovenste poort van de stad, ook wel „die Pürt“ genoemd.

2 Saarburgs Klein Venetië

Vanop de brug „auf dem Graben“ heeft u een prachtig uitzicht over de kleine beekbruggen en de Botermarkt. De nauwe huizenrijen langs de rivier de Leuk staan reeds sinds eeuwen op zware eikenhouten palen. Oorspronkelijk stroomde de Leuk om de stad heen en voorzag de visvijvers en de burchtgrachten van de „Saarburg“ van water. In de 13e eeuw werd de rivier omgeleid om genoeg bluswater te hebben.

3 Kunotoren

De Kunotoren is de grootste nog in stand gehouden verdedigingsstoren van de oude stadsmuur. Hij draagt de naam van zijn bouwer, aartsbisschop Kuno II. von Falkenstein. Aan beide zijden van de toren zijn nog resten van de stadsmuur te herkennen. Het kruis onder aan de toren herinnert aan de pest en zijn verschrikkelijke gevolgen tijdens de 30-jarige oorlog.

4 Uitzichtpunt Schleif 5 Kautentoren

Vanaf hier is de aan de Saar gelegen Kautentoren 5 te zien. De stadstoren sloot de middeleeuwse stadsmuur aan de kant van de Saar af en diende als toltoren en ijsbreker. Aan de andere kant, in het stadsdeel Beurig, bevindt zich de bedevaartskerk „St. Marien“ met de borstgevende Moeder Gods. Volgens de legende werd het Mariabeeld in 1304 in een eik ontdekt. Het vormt de basis voor de Mariaverering van het bedevaartsoord Beurig.

6 Parochiekerk St. Laurentius

Reeds in de 13e eeuw stond hier een kleine kruiskapel, die in 1370 het dooprecht kreeg. Nadat ze meermaals werd omgebouwd, werd in 1854 een nieuwe kerk in neogotische stijl gebouwd. De drieschepige kerk werd in 1944 sterk vernietigd en na de oorlog op eenvoudige wijze herbouwd, waarbij delen van de neogotische stijl behouden konden worden. In het binnenste van de kerk imponeren de druivenmadonna (rond 1500), het stenen doopvont (1575) alsook de gekleurde vensters (1855).

7 Paardenmarkt/Botermarkt

Het pulserende karakteristieke middelpunt van Saarburg bevindt zich aan beide zijden van de Leuk en is omringd door herenhuizen uit de 17e tot de vroege 20e eeuw. In de middeleeuwen was er een doorwaadbare plaats in de Leuk. De „Schweinsbrücke“ met blik op „Klein Venetië“ leidt naar de belangrijkste winkelstraat. Hier bevindt zich ook de halte van de Saartalbahn.

8 Waterval

Een uniek natuurlijk schouwspel is de waterval in Saarburg, die elk jaar talrijke bezoekers fascineert. Vanop de ijzeren brug en beide uitzichtplatformen rond de waterval kunt u de geweldig watermassa's van de Leuk gadeslaan die in het midden van de stad 20 meter over rotspar-tijen in de diepte storten. De 20 m hoge Tümpelmuur werd in 1641 op keurvorstelijk bevel gebouwd ter stabilisering van de helling.

9 Amüuseum

Er is aangetoond dat reeds in 1366 een eerste molen aan de water-val bestond. Op de resten ervan ontstond de keurvorstelijke molen, die vanaf 1900 als elektriciteitscentrale werd gebruikt. In het gebouw bevindt zich vandaag het Amüuseum met een tentoonstelling over de

belangrijkste ambachten van Saarburg (leerlooiers, klokkengieters, drukkers, schoenmakers en schippers), de oudste nog in gebruik zijnde turbine en een kunstgalerij met interessante wisselende tentoonstellingen.

10 Hackenberger Molenmuseum

Onder de waterval draaien de drie achter elkaar aangebrachte molenraden van de Hackenberger molen. Het gebouw stamt uit de 18e eeuw. Oorspronkelijk werden daar een oliemolen, een walkmolen en een runmolen bedreven. In het huidige museum krijgen de bezoekers de techniek en de werking van de molen te zien.

11 Laurentiuspoort

De Laurentiuspoort scheidde in de middeleeuwen de versterkte bovenstad af van de tot in de 17e eeuw niet-versterkte onderstad. De nauwe, steile straat heeft haar middeleeuwse charme tot op heden bewaard.

12 Staden

In de onderstad woonden sinds de 17e eeuw schippers en vissers aan de oever van de Saar. Op sommige van de bonte huizen bevinden zich nog steeds de vis- en ankersymbolen van deze beroepen. In het kader van de kanalisering van de Saar voor de uitbreiding van de scheepvaart kreeg Saarbug in 1987 een beschermingsmuur tegen overstromingen.

13 Oude Markt

De plaats wordt gedomineerd door woonhuizen met drie verdiepingen die de periode van de barokke burgerij vertegenwoordigen. Plaatsbepalend is het huis Mabilon, dat in 1773 de hoofdzetel van de klokkengietersfamilie Mabilon en later van de champagnehandel werd. Het achterste natuursteen-gebouw is een vroegere Spaanse kazerne uit de 17e eeuw.

14 KulturgieBerei

Van 1770 tot 2002 werd hier nog het traditionele handwerk klokkengieten uitgeoefend. Vandaag is de klokkengieterij als museum toegankelijk. Met de compleet bewaarde inrichting is het een uniek cultuuroord en industrieel monument. Naast het museum heeft de KulturgieBerei verdere interessante aanbiedingen en inrichtingen voor jong en oud, zodat hier een populair trefpunt tot stand is gekomen.

15 Burcht Saarburg

De toentertijd trotse en machtige burcht, één van de eerste en machtigste hoogburchten in het westen, liet graaf Siegfried von Luxemburg in 964 bouwen. De ringmuur was 137 m lang en tot 50 m breed en omgeven door hoge vestingsmuren. Met een diepte van 60 m reikte de burchtbron bijna tot de bodem van de Saar. 107 trappen leiden tot het uitzichtplatform in het bovenste deel van de Manteltoren met een heerlijk panorama van het dal van de Saar.


16 Protestantse kerk


De protestantse kerk onder de burcht drukt in aanzienlijke mate haar stempel op het stadsbeeld. Ze werd in 1893 van geelrode zandsteen in nieuwgotische stijl gebouwd.

17 Haus Warsberg/Landratsgarten

In de middeleeuwen was het Haus Warsberg de zetel van de vrijheren van Warsberg. De keurvorstelijke administratie was hier ondergebracht en ook vandaag dient het als zetel van de burgemeester en het stadsbestuur van Saarburg. Aan de overkant bevindt zich de Landratsgarten, een idyllisch uitzienend park. Vanop de toren Belvedere, die in 1895 van rode quaderzandsteen werd gebouwd, heeft u een prachtig uitzicht over de stad.

Stad Rondgang Saarburg



Tourist-Information
Graf-Siegfried-Str. 32 · D-54439 Saarburg
Tel. 06581-995980 · Fax -9959829
info-saarburg@saar-obermosel.de · www.Saar-Obermosel.de
 www.facebook.com/saar.obermosel

SAAR-OBERMOSSEL-TOURISTIK E.V.






1 Stadhuis/bureau voor toerisme



2 Saarburgs Klein Venetië



3 Kunotoren



4 Uitzichtspunt Schlei



6 Parochiekerk St. Laurentius



7 Paardenmarkt/Botermarkt



8 Waterval



9 Amuseum



10 Hackenberger Molenmuseum



11 Laurentiuspoort



12 Staden



13 Oude Markt



14 Kulturgieberei



15 Burcht Saarburg



16 Protestantse kerk



17 Haus Warsberg/Landratsgarten

