


## VIA CALIGA

Der Name Caliga bedeutet „Riemensandale“. Wer zu römischer Zeit das Imperium bereiste, welches sich von Ägypten bis England und von Spanien bis zum Schwarzen Meer erstreckte, musste gut auf den Beinen sein und gutes Schuhwerk tragen. Legionäre und Händler, Handwerker und Künstler, Beamte, Boten und Viehtreiber waren auf den römischen Straßen das ganze Jahr unterwegs. Die Reisegeschwindigkeit betrug etwa 30 bis 40 Kilometer am Tag, wenn das Schuhwerk stimmte.

Unser Wanderweg verläuft teilweise auf der Trasse der ehemaligen Römerstraße, die von Metz nach Trier führte. Die römische Riemensandale „Caliga“ ist Wegweiser während Ihrer Wanderung. Insgesamt 24 Informationstafeln, auf heimischen Kalksteinblöcken, berichten über das geologische Geschehen an der Obermosel, die Römer, den Weinbau, die Forst- und Landwirtschaft sowie kulturelle und historische Begebenheiten in Palzem und Wincheringen.

Der Wanderweg hat eine Gesamtlänge von 34 Kilometern, der in zwei Schleifen begangen werden kann. Der Einstieg kann in Palzem oder Wincheringen erfolgen. Die Schleife ab Palzem hat eine Länge von 21 km, die Schleife ab Wincheringen 19 km.




Schloss Thorn

## Palzem

1.200 Einwohner – Bahnstation – Omnibushaltestelle  
Palzem liegt in einer romantischen Fluss Schleife der Obermosel. Zu der südlichsten Moselweinbaugemeinde in Rheinland-Pfalz

gehören außerdem die Orte Dilmar, Esingen, Helfant, Kreuzweiler und Wehr. Auf Palatiolum, „einen Palast, den die Römer einst bauten“, lässt sich Palzem zurückführen und Römer waren es auch, die hier über die Mosel stießen und eine Brücke errichteten. Die wechselvolle Geschichte hat die Landschaft geprägt und Eindrucksvolles geschaffen: Reste der ehemaligen Römerstraße von Metz nach Trier, die Mittelalterliche Befestigungsanlage in Wehr, den Dom des Saargaus in Helfant sowie Schloss Thorn mit der einzig erhaltenen Baumkeller Europas. Im Bulldog-Museum für ländliche Kultur und Technik können Traktoren aus den 20er-50er Jahren besichtigt werden.



Rund- & Wehrturm Wincheringen

## Wincheringen

1.330 Einwohner – Bahnstation – Omnibushaltestelle  
Wincheringen liegt mit seinem Ortskern oberhalb der Mosel. Eine Brücke zum gegenüberliegenden luxemburgischen Ort Wormeldange sorgt für regen Austausch zwischen beiden Ländern. Aus der fränkischen Siedlungsperiode, in der sich der Ortskern um eine ehemalige Wasserburg gruppierte, stammt der mittelalterliche Rund- und Wehrturm, der noch in gutem Zustand heute auffallendes Markenzeichen von Wincheringen ist. Er trägt kurioserweise die Glocken der Dorfkirche, die selbst turmlos ist. Geschichte haben auch die beiden Ortsteile Bilzingen und Söst. Durch Bilzingen verlief die Römerstraße zwischen Trier und Metz. Söst kann mit Münzfunden aus konstantinischer Zeit sowie mit fränkischen Grabfeldern aufwarten.

## Die Obermosel

– Europa hautnah erleben –

Im Bereich der Obermosel zeigt sich die Mosel von ihrer europäischsten Seite. Aus Frankreich kommend, bildet sie zwischen Perl und Oberbillig eine direkte Verbindung zwischen Deutschland und Luxemburg. Der Fluss schlängelt sich vertraut durch das weite Tal der Weinregion und verleiht der Landschaft ein südländisches Flair.

Schon die Römer liebten diese besondere Fleckchen Erde und hinterließen mit Bauwerken, der Sprache und natürlich dem Weinbau ihre Spuren. Seit mehr als 2000 Jahren ist der Elbling, eine Rarität unter den Weißweinen, an der Obermosel beheimatet. Der trockene, rassige und leicht bekömmliche Weißwein eignet sich auch hervorragend zur Sektherstellung. Die fruchtbaren Muschelkalkböden bringen außerdem auch hervorragende Burgunderweine und Auxerrois hervor. Kosten Sie die Weine in den gemütlichen Weinstuben und Straußwirtschaften.

Zum Radfahren ist die Obermosel idealer Ausgangsort, um hautnah ein schönes Stück Deutschland und die gesamte moselfränkische Urlaubsregion in Luxemburg und Frankreich zu erleben. Zahlreiche Wanderwege führen durch eine abwechslungsreiche Landschaft mit Weinbergen, Wäldern sowie über Höhen mit herrlicher Aussicht ins Moseltal.

Die heimische Gastronomie bietet eine reichhaltige Vielfalt regionaler Köstlichkeiten. Gemütliche Unterkünfte bieten Hotels, Land-Gasthäuser, Ferienwohnungen und Pensionen sowie ein Campingplatz am Moselufer. Ganzjährig gibt es fröhliche Feste rund um den Wein, die zum Mitfeiern einladen.

### Weitere Informationen:

Verkehrsverein Dreiländereck Palzem, Römerstr. 14,  
54439 Palzem, Tel. und Fax. 06583-452

Verkehrsverein Wincheringen, Am Markt 15,  
54457 Wincheringen, Tel. und Fax. 06583-1789

SAAR-OBERMOSEL-TOURISME E.V.




Tourist-Information Saarburg,  
Graf-Siegfried-Str. 32,

54439 Saarburg, Tel. 06581-81215, Fax. 81290,  
eMail: Saarburg-info@t-online.de




Gefördert aus Mitteln  
der EU und des  
Landes Rheinland-Pfalz



# VIA CALIGA

Römischer Wanderweg

Palzem-Wincheringen





# VIA CALIGIA

## WANDERWEG

### Palzem-Wincheringen

Gesamtlänge: 34 km

Schleife Palzem (rot): 21 km

Schleife Wincheringen (gelb): 19 km

